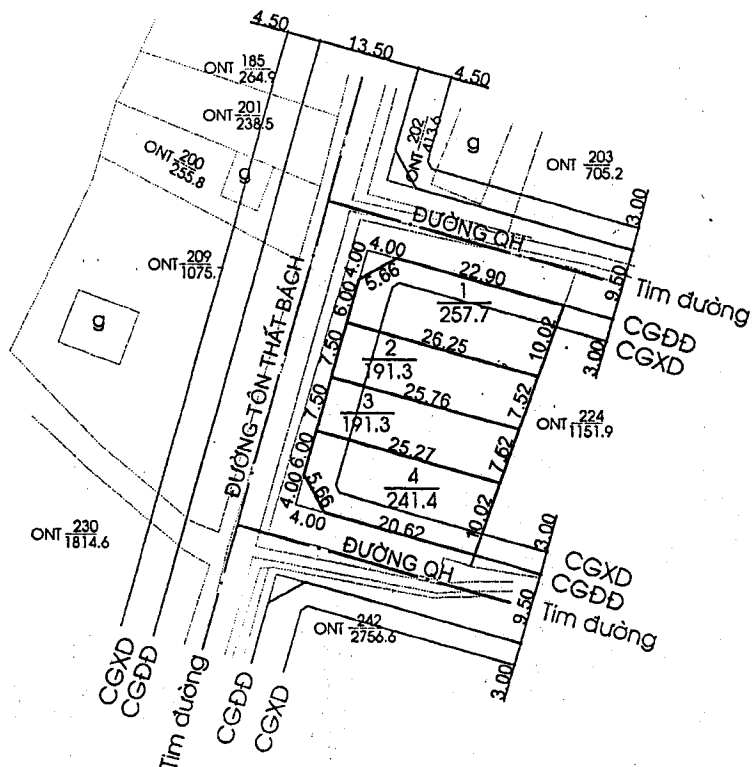
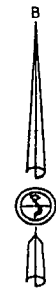


CỘNG HÒA XÃ HỘI CHỦ NGHĨA VIỆT NAM
Độc lập - Tự do - Hạnh phúc

BẢN VẼ THIẾT KẾ MẶT BẰNG PHÂN LÔ ĐẤT Ở
 Tỷ lệ: 1/1000

Địa điểm: TDP 3, phường Hương Vân, thị xã Hương Trà.
 Thửa 01,02,03,04 thuộc tờ bản đồ số 11 (đo vẽ năm 2010)
 Kèm theo quyết định số: **1157** /QĐ-UBND ngày **20** tháng **11** năm 2014
 của UBND Thị xã Hương Trà



Ghi chú 1:

Hiện trạng sử dụng đất của thửa 1,2,3,4:
 - Đất (DGD) chưa chuyển mục đích sử dụng: 1220.3 m²

Ghi chú 2:

- Ranh giới quy hoạch đất ở
- Ranh giới hiện trạng sử dụng đất

Ghi chú 3:

1. Phương án quy hoạch:
 - Quy hoạch phân lô đất ở 4 lô có tổng diện tích 881,7m² trong đó lô nhỏ nhất có diện tích 191,3m², lô lớn nhất có diện tích là 257,7m²
2. Chỉ giới đường đỏ:
 - Đường Tôn Thất Bách có lộ giới rộng 13,5m
 - Đường QH có lộ giới rộng 9,5m
3. Độ lùi xây dựng: đường Tôn thất Bách lùi 4,5 m so với chỉ giới đường đỏ, 2 tuyến đường QH lùi 3m so với CGDD
4. Cốt nền: Cao 0,6m so với tim đường.
5. Kích thước trong bản vẽ đơn vị là mét.

Chủ đầu tư:
UBND PHƯỜNG HƯƠNG VÂN

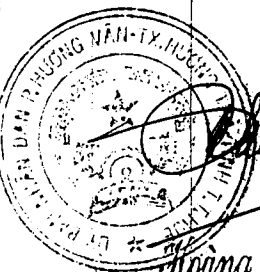
Hương Vân, ngày **28** tháng **10** năm 2014.
 TM. UBND PHƯỜNG HƯƠNG VÂN: %174
PHÓ CHỦ TỊCH

Cơ quan thẩm định:
PHÒNG QUẢN LÝ ĐÔ THỊ

Hương Trà, ngày **06** tháng **11** năm 2014.
TRƯỞNG PHÒNG

Cơ quan phê duyệt:
UBND THỊ XÃ HƯƠNG TRÀ

Hương Trà, ngày **21** tháng **11** năm 2014.
 TM. UBND THỊ XÃ HƯƠNG TRÀ
CHỦ TỊCH



Hoàng Tấn Thành



Trần Văn Nam



Nguyễn Xuân Lợi