

QUYẾT ĐỊNH

**Phê duyệt điều chỉnh bản vẽ quy hoạch bãi tập kết cát, sỏi
tại TDP 9 (nay là TDP Lại Bằng 1), phường Hương Vân**

ỦY BAN NHÂN DÂN THỊ XÃ HƯƠNG TRÀ

Căn cứ Luật Tổ chức chính quyền địa phương ngày 19 tháng 6 năm 2015;
Căn cứ Luật Đất đai ngày 29 tháng 11 năm 2013;

Căn cứ Nghị định số 43/2014/NĐ-CP ngày 15 tháng 5 năm 2014 của
Chính phủ về quy định chi tiết thi hành một số điều của Luật đất đai;

Căn cứ Quyết định số 409/QĐ-UBND ngày 27 tháng 02 năm 2014 của
UBND tỉnh về phê duyệt Quy hoạch sử dụng đất đến năm 2020 và Kế hoạch sử
dụng đất 5 năm kỳ đầu (2011-2015) thị xã Hương Trà;

Căn cứ Quyết định số 936/QĐ-UBND ngày 29 tháng 5 năm 2012 của
UBND tỉnh Thừa Thiên Huế về việc ban hành Quy định về quản lý, sử dụng các
bến, bãi tập kết vật liệu xây dựng cát, sỏi trên địa bàn tỉnh Thừa Thiên Huế;

Căn cứ Quyết định số 1186/QĐ-UBND ngày 12 tháng 10 năm 2011 của
UBND huyện Hương Trà (nay là thị xã Hương Trà) về việc phê duyệt quy hoạch
đất sản xuất kinh doanh (làm bãi tập kết cát, sỏi);

Xét đề nghị của Trưởng phòng Tài nguyên và Môi trường tại Tờ trình số 1099
/TTr-TNMT ngày 07 tháng 12 năm 2016

QUYẾT ĐỊNH:

Điều 1. Phê duyệt điều chỉnh bản vẽ quy hoạch bãi tập kết cát, sỏi tại Tổ
dân phố Lại Bằng 1, phường Hương Vân, thị xã Hương Trà cụ thể như sau:

Thửa đất số 22; tờ bản đồ số: 31, vị trí, ranh giới:

- Phía Bắc giáp: Thửa đất màu (BHK.17)
- Phía Nam giáp: Đường đất và phân đất bãi bồi sông Bồ.
- Phía Đông giáp: Thửa đất màu BHK.17; và thửa LNK.21
- Phía Tây giáp: Đất bãi bồi ven sông Bồ

Diện tích 1.000m².

Địa chỉ: TDP Lại Bằng 1, phường Hương Vân, thị xã Hương Trà, tỉnh
Thừa Thiên Huế.

Lý do: Bản vẽ kèm theo Quyết định số 1186/QĐ-UBND ngày 12 tháng 10
năm 2011 của UBND huyện Hương Trà về việc phê duyệt quy hoạch đất sản
xuất kinh doanh (làm bãi tập kết cát, sỏi) có sai khác về vị trí.

Điều 2. Căn cứ vào Điều 1 của Quyết định này, giao trách nhiệm cho các cơ quan liên quan tổ chức thực hiện các công việc sau:

- Trung tâm Phát triển quỹ đất thị xã chủ trì cùng các ngành có liên quan và UBND phường Hương Vân thực hiện xác định và cắm mốc cụ thể ngoài thực địa.

- UBND phường Hương Vân: Tổ chức công bố điều chỉnh quy hoạch theo quy định hiện hành; tổ chức quản lý xây dựng theo quy hoạch và phù hợp quy định hiện hành.

Điều 3. Quyết định này có hiệu lực thi hành kể từ ngày ký.

Điều 4. Chánh văn phòng HĐND và UBND thị xã; Trưởng các phòng: Quản lý đô thị, Tài nguyên và Môi trường; Giám đốc Trung tâm phát triển quỹ đất; Chủ tịch UBND phường Hương Vân và các cơ quan, cá nhân có liên quan chịu trách nhiệm thi hành Quyết định này./.

Nơi nhận:

- Như điều 4;
- TT. HĐND Thị xã;
- CT và các PCT UBND thị xã;
- Lưu VT.

ku

**TM. ỦY BAN NHÂN DÂN
CHỦ TỊCH**



Nguyễn Xuân Ty

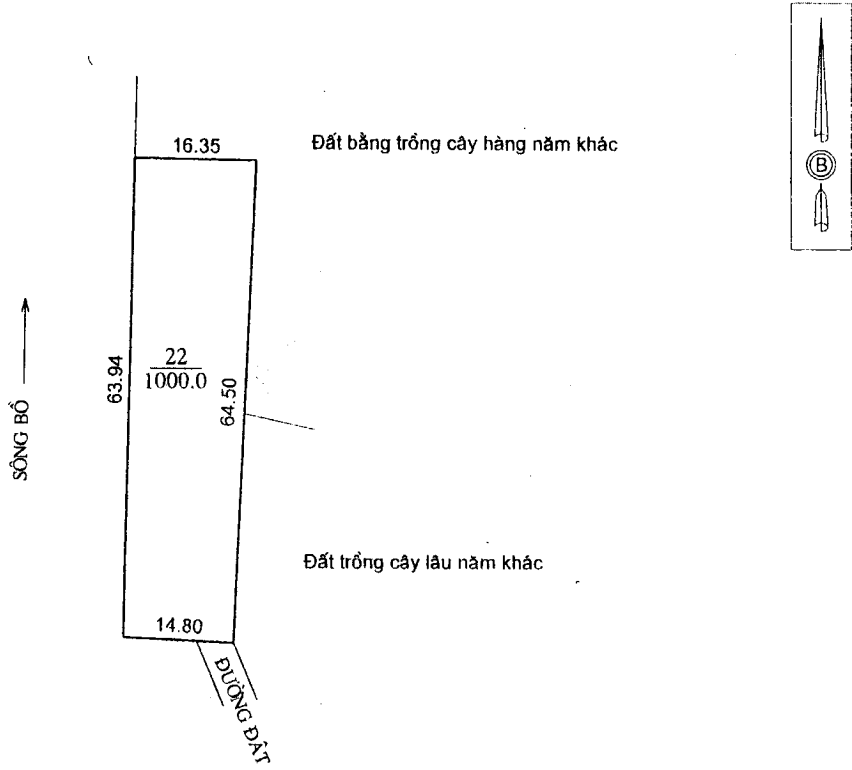
CỘNG HÒA XÃ HỘI CHỦ NGHĨA VIỆT NAM
Độc lập - Tự do - Hạnh phúc

BẢN VẼ THIẾT KẾ MẶT BẰNG ĐẤT SẢN XUẤT KINH DOANH
(BÃI TẬP KẾT VẬT LIỆU XÂY DỰNG CÁT, SỎI)

TỶ LỆ: 1/1000

Địa điểm: Tổ dân phố Lại Bằng 1 (TDP 9 cũ), phường Hương Vân, thị xã Hương Trà.
Thửa đất số 22; tờ bản đồ địa chính số 31 (đo vẽ năm 2010)

(Kèm theo Quyết định số: 77/QĐ-UBND ngày 09 tháng 02 năm 2016 của UBND thị xã Hương Trà)



Ghi chú:

Kích thước trong bản vẽ đơn vị là mét

— Ranh giới quy hoạch đất sản xuất kinh doanh

ỦY BAN NHÂN DÂN
THỊ XÃ HƯƠNG TRÀ

Hương Trà, ngày 09 tháng 02 năm 2017

CHỦ TỊCH

TRUNG TÂM PHÁT TRIỂN QUỸ ĐẤT
THỊ XÃ HƯƠNG TRÀ

Hương Trà, ngày tháng năm 2016

GIÁM ĐỐC


PHÒNG TÀI NGUYÊN VÀ MÔI TRƯỜNG
THỊ XÃ HƯƠNG TRÀ

Hương Trà, ngày tháng năm 2016


TRƯỞNG PHÒNG



Nguyễn Xuân Ty



Trần Xuân Đông



Trần Hưng Long