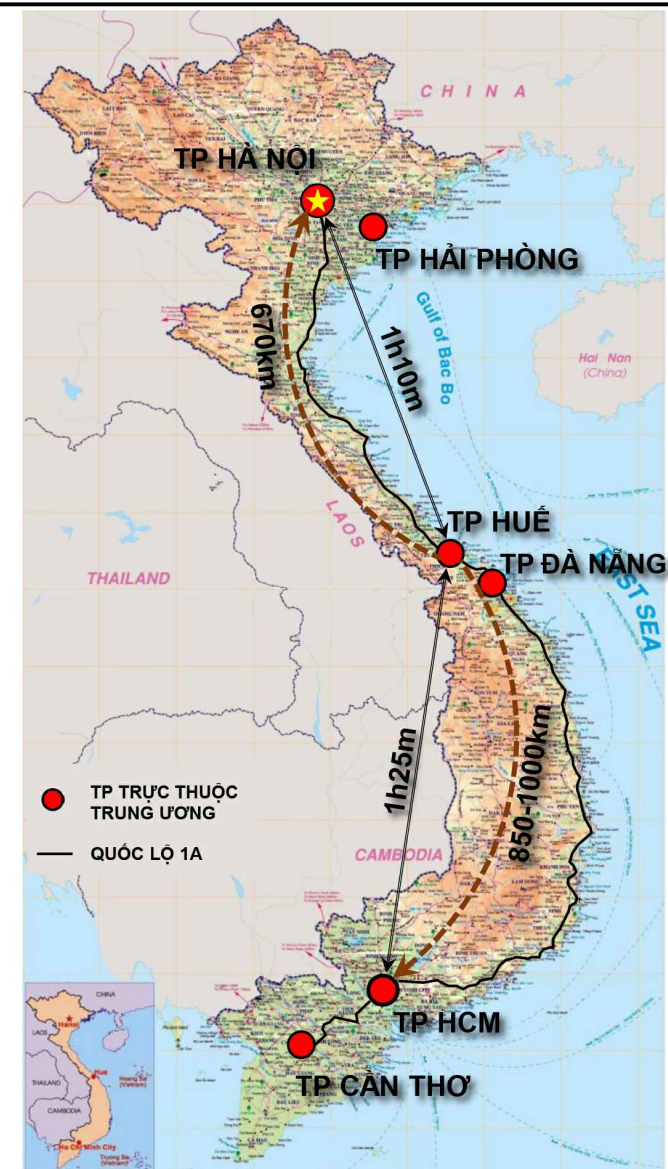
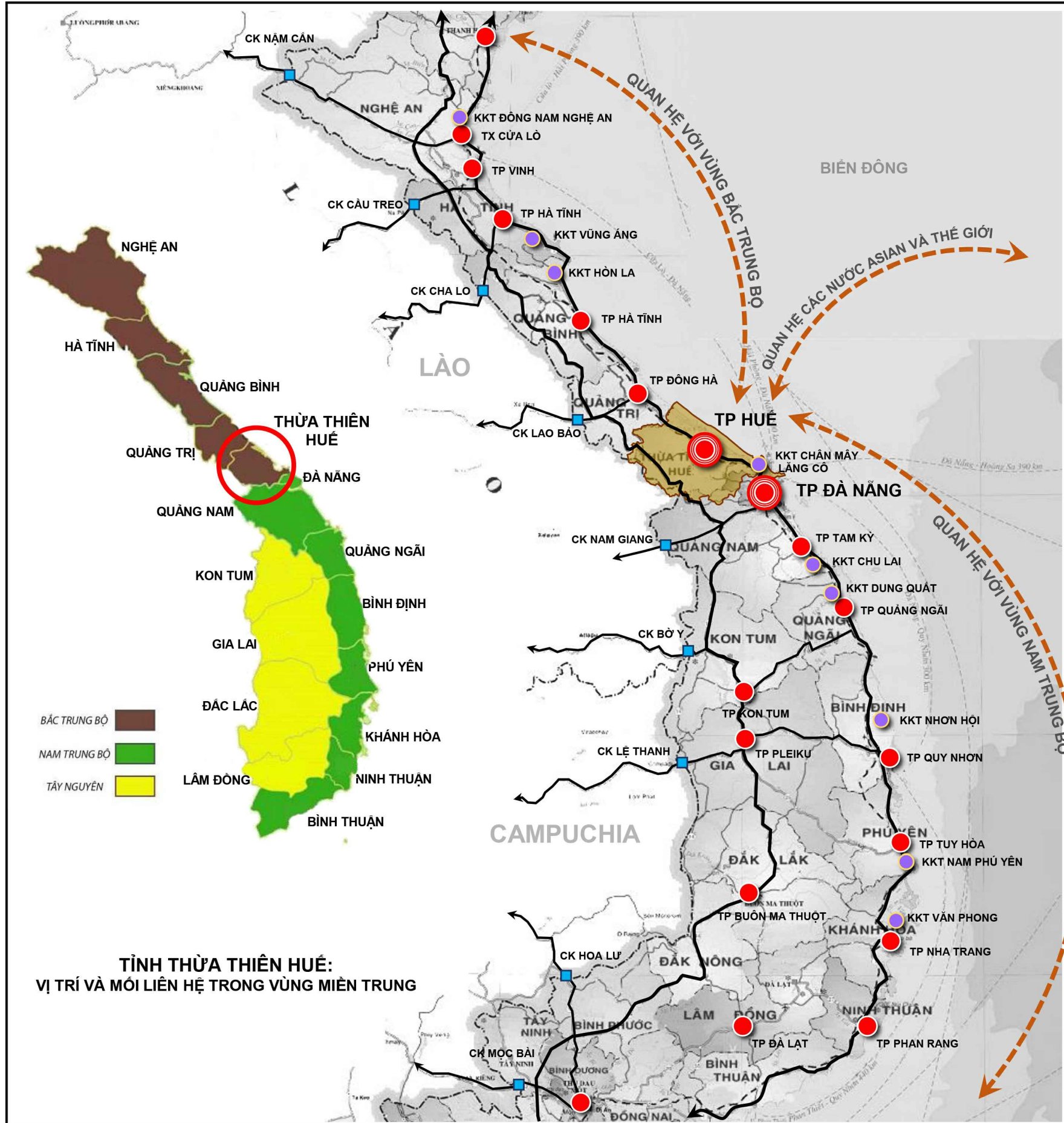
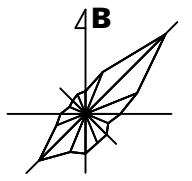


SƠ ĐỒ VỊ TRÍ VÀ LIÊN HỆ VÙNG



**VỊ TRÍ VÀ MỐI LIÊN HỆ VÙNG**

- Bờ biển 128+km cách đường hàng hải nội địa 25 km và cách đường hàng hải quốc tế 170 km.
- Cửa ngõ của tuyến hành lang thương mại Xuyên Á Đông - Tây, kết nối Myanmar, Thái Lan, Lào, Việt Nam. 86 km đường biên giới với CHDCND Lào, khi cửa khẩu S3-S10 mở thông với các tỉnh Savanakheth, Salavan, Sekong (Lào) cùng tam giác phát triển Việt Nam - Lào - Campuchia sẽ mang lại cho Thừa Thiên Huế nhiều lợi thế, nhất là khi sự thông thương giữa các nước Tiểu vùng sông Mekong mở rộng (GMS) ngày càng trở nên năng động hơn.
- Cực Nam vùng Bắc Trung Bộ, cực Bắc Vùng KTTĐ Miền Trung, Giao thoa 2 tiểu vùng khí hậu, Điểm giữa "Con đường di sản Miền Trung": Phong Nha Kẻ Bàng - Huế - Đà Nẵng - Hội An - Mỹ Sơn
- Điểm giữa quốc gia: cách thủ đô Hà Nội 658 km, cách thành phố Hồ Chí Minh 1075 km
- Trục Bắc Nam: quốc lộ 1A, đường Hồ Chí Minh, đường sắt Thống nhất, các trục cao tốc Bắc Nam tương lai, cao tốc ven biển
- Trục Đông Tây: cách cửa khẩu Lao Bảo 150 km
- Hàng không: sân bay quốc tế Phú Bài
- Hàng hải: cảng nước sâu Chân Mây, cảng Thuận An

Cấp phê duyệt:  
**THỦ TƯỚNG CHÍNH PHỦ**

Kèm theo Quyết định số: ..... ngày tháng năm 2022

Cơ quan thẩm định:  
**BỘ XÂY DỰNG**

Kèm theo Báo cáo thẩm định số: ..... ngày tháng năm 2022

Cơ quan trình duyệt:  
**ỦY BAN NHÂN DÂN TỈNH THỪA THIÊN HUẾ**

Kèm theo Tờ trình số: ..... ngày tháng năm 2022

Cơ quan tổ chức lập quy hoạch:  
**SỞ XÂY DỰNG THỪA THIÊN HUẾ**

Kèm theo Văn bản số: ..... ngày tháng năm 2022

CÔNG TRÌNH - ĐỊA ĐIỂM:  
NHIỆM VỤ QUY HOẠCH CHUNG XÂY DỰNG ĐÔ THỊ THỪA THIÊN HUẾ ĐẾN NĂM 2045, TẦM NHÌN ĐẾN NĂM 2065  
ĐỊA ĐIỂM: TỈNH THỪA THIÊN HUẾ

TÊN BẢN VẼ:  
**SƠ ĐỒ VỊ TRÍ VÀ LIÊN HỆ VÙNG**

BẢN VẼ: NVQH01	GHÉP: 1A0	TỶ LỆ IN:	HOÀN THÀNH: /2022
THIẾT KẾ			
CHỦ TRÌ			
CHỦ NHIỆM			
QUẢN LÝ KT			
GIÁM ĐỐC			

**CÔNG TY CỔ PHẦN QUY HOẠCH HÀ NỘI**  
Trụ sở chính: .....